

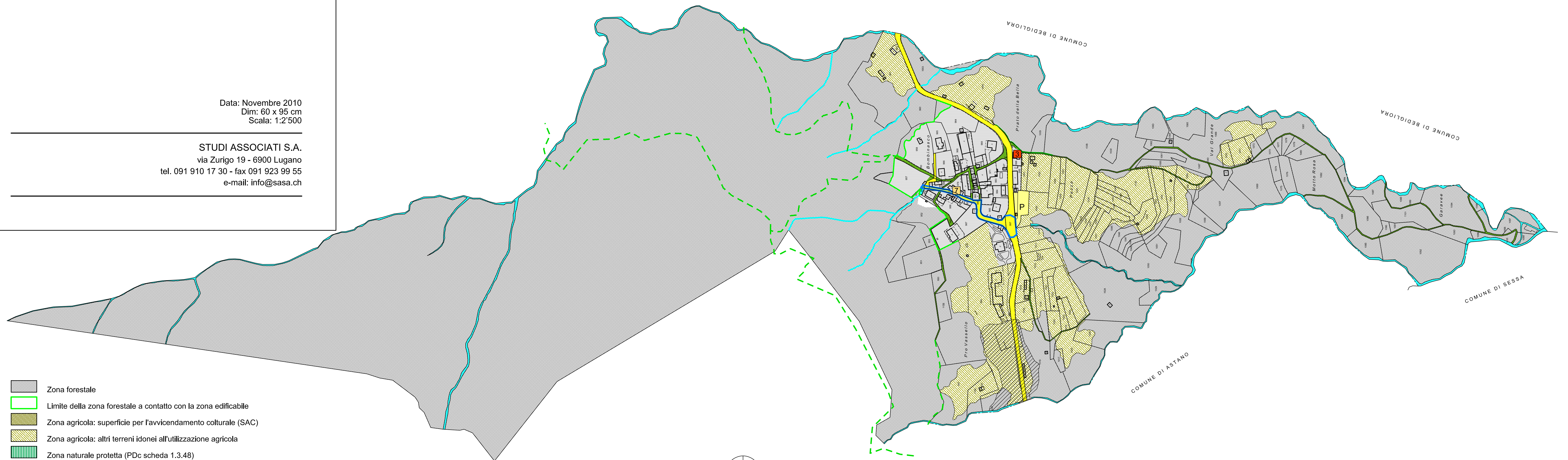
Approvato dal Municipio con MM n. 2006-01 del 27.03.2006
Adottato dal Consiglio comunale nella seduta del 23.10.2006
Pubblicato dal 13.02.2007 al 14.03.2007
Approvato dal Consiglio di Stato con Risol. n. 400 del 23.01.2008
Approvato dal Consiglio di Stato con Risol. n. 3682 del 13.07.2010






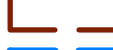


Sezione di Bombinasco

Piano del paesaggio

Data: Novembre 2010
Dim: 60 x 95 cm
Scala: 1:2'500

STUDI ASSOCIATI S.A.
via Zurigo 19 - 6900 Lugano
tel. 091 910 17 30 - fax 091 923 99 55
e-mail: info@sasa.ch



-  Zona forestale
-  Limite della zona forestale a contatto con la zona edificabile
-  Zona agricola: superficie per l'avvicendamento colturale (SAC)
-  Zona agricola: altri terreni idonei all'utilizzazione agricola
-  Zona naturale protetta (PDc scheda 1.3.48)
-  Bene naturale protetto: zone umide ZPN1 - Molgè e ZPN2 - Prati
-  Bene naturale protetto: corso d'acqua e vegetazione ripuale
-  Bene naturale protetto: siepi e boschetti
-  Bene naturale protetto: muri a secco
-  Bene culturale protetto di interesse cantonale
-  Bene culturale protetto di interesse comunale
-  Zona di interesse archeologico
-  Captazione e aree di protezione
-  Area di pericolo: caduta massi
-  Area di pericolo: alluvionamento
-  Area senza destinazione specifica
-  Zona edificabile
-  Superficie di traffico
-  Posteggio pubblico
-  Strada pedonale / sentiero